



© lephotographeididimanche



© lephotographeididimanche



© DTI Pomme Mère Legal

# Les champs

## Villeneuve-en-Retz

8,6 km



2h15 50min

Profitez d'une belle balade à travers des paysages de bocage, de sous-bois et de marâchage, qui vous surprendront par leurs diversités au fil des saisons. Sur les hauteurs de Fresnay-en-Retz et par temps clair, vous aurez un beau point de vue sur une grande partie du Marais breton.

**1** Du point de départ, allez en direction du terrain de football. Passez devant le gymnase et longez le stade sur la droite. Prenez à gauche la rue des Hautes-Vignes puis à droite la rue de la Noë Briord. A la fourche, poursuivez à droite et allez jusqu'au hameau du Pible.

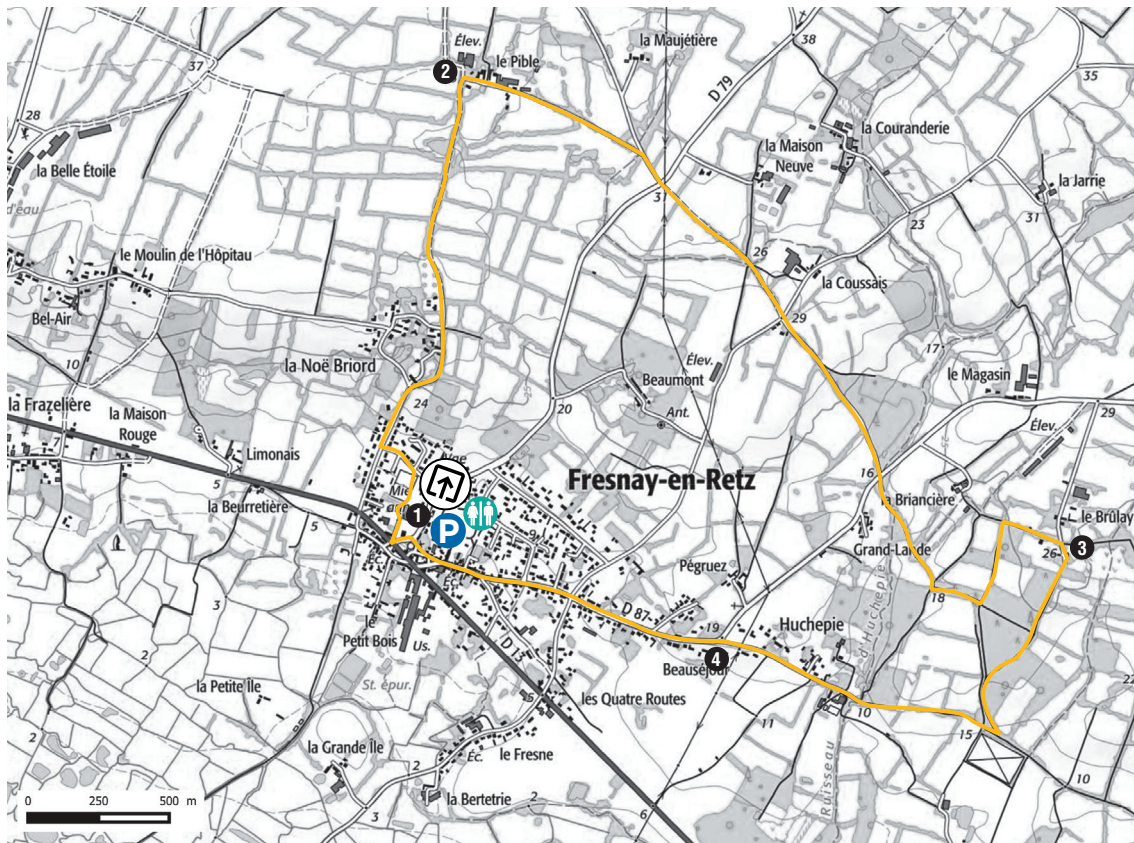
**2** Avant la ferme, prenez à droite sur la route. Au bout, allez à droite puis traversez avec prudence la RD 79, puis en face sur la route. Passez la Coussais et allez jusqu'à la RD 87. Traversez avec prudence et continuez dans le chemin en face. Au carrefour dans le bois, allez à gauche, puis à droite à la prochaine intersection.

**FOCUS**





**Point de vue remarquable sur le marais, ancienne Baie de Bourgneuf**


**3** A hauteur du Brulay, prenez le chemin à droite. Au bout, tournez à gauche sur le chemin de terre. A l'exploitation maraîchère, poursuivez à droite. Passez le ruisseau et continuez sur la route.

**4** Dans le virage de la RD 87, suivez-la à gauche. Passez Beau-séjour. Plus loin, empruntez à gauche la rue des Chaumes, puis à droite la Grande Rue. Continuez rue du Puy Civaux et retrouvez la route départementale. Allez rue de l'Église à droite, passez à côté puis retrouvez le point de départ au niveau de la mairie.



**BALISAGE DES CIRCUITS**

-  Bon chemin
-  Tourner à droite
-  Tourner à gauche
-  Mauvais chemin

 Point de départ  
**Parking de la mairie de Fresnay-en-Retz, allée des Sports**

Coordonnées GPS départ  
**47.025797, -1.877983**  
 Praticabilité  
**toute l'année sauf en période de fortes pluies**  
 Types de revêtements majeurs  
**Enrobé**  
 Niveau de difficulté  
**Facile**

Extrait de Scar25® - ©IGN-2023 - Autorisation n°4-23105 - Reproduction interdite  
 A. Créations - Ne pas jeter sur la voie publique  
 PEFC 10-31-1240

-  Parking
-  Aire de repos
-  Point de vue
-  Site touristique / patrimoine
-  Toilettes

 Les Champs