



La Pointe Saint-Gildas

7,2 km

Préfaïlles



1h45

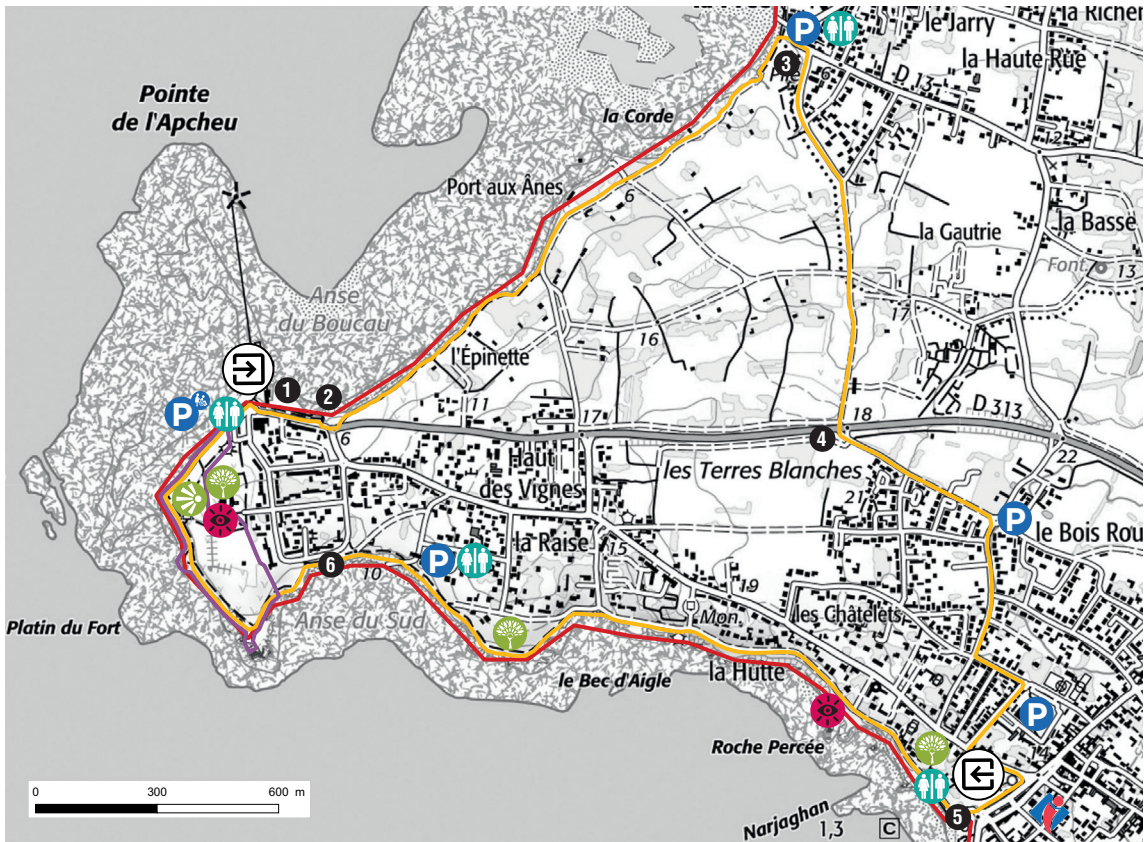
L'Atlantique à 360 °...prenez un bol d'air à la Pointe Saint-Gildas ! Point stratégique du Pays de Retz, cette avancée rocheuse est exploitée depuis longtemps comme en témoignent les différents bâtiments présents. Falaises, criques et grottes marines rythment aussi votre parcours sur le chemin côtier. Plus loin en continuant sur ce sentier vers le centre-bourg, découvrez des villas balnéaires remarquables datant du XIX^e et début du XX^e siècle.

- 1 Du parking du sémaphore, prenez à droite en direction du port. Longez la route à droite.
- 2 A l'anse du Boucau, empruntez le sentier à droite surplombant la plage. Continuez tout droit. Passez Port aux Anes. Poursuivez sur la route gravillonnée puis dans le virage, allez en face dans l'impasse. Vous atteignez la Prée.
- 3 A la Prée, face au parking, prenez à droite la rue de l'Ilot et après 50 m, encore à droite pour gagner le chemin de la Prée. Longez le camping. Continuez tout droit au carrefour jusqu'à la route départementale.





FOCUS

La Réserve Naturelle Régionale réunit sur plus de 11 hectares une faune et une flore riches et variées.

- 4 Traversez avec prudence la D 313. Allez en face et entrez dans Préfaïlles. Au rond-point, poursuivez sur le chemin piétonnier en face. Au bout de ce dernier, virez à droite rue du Bois-Roux puis à gauche et suivez la rue Sainte-Anne. Au rond-point, prenez à droite la rue Guépin puis la route de la pointe Saint-Gildas à gauche. Tournez à droite après l'église pour traverser le parking de la place du marché.
- 5 En bas du parking, gagnez le sentier littoral à droite. Longez le trait de côte. A la route, prenez le chemin des Bigorneaux à gauche. Retrouvez le sentier côtier, passez par les Landes de la Raise puis par la plage de l'Anse du Sud.
- 6 Poursuivez sur le sentier côtier pour rejoindre la Pointe Saint-Gildas.



BALISAGE DES CIRCUITS

-  Bon chemin
-  Tourner à droite
-  Tourner à gauche
-  Mauvais chemin

Sur la portion commune au GR®8, suivez le balisage blanc-rouge.

 Point de départ
Parking de la Pointe
 (ou grande plage de Préfaïlles)

Coordonnées GPS départ
47.135430, -2.245899
 (ou 47.127977, -2.220846)
 Praticabilité
Toute l'année
 Types de revêtements majeurs
Stabilisé
 Niveau de difficulté
Facile

 Le circuit accessible à tous
la Pointe Saint-Gildas
 1,5 km (en violet sur la carte)

-  Parking
-  Aire de repos
-  Point de vue
-  Site touristique / patrimoine
-  Toilettes

 GR®8  La Pointe Saint-Gildas  Le circuit accessible à tous