



©Mt. Chaigneau



©Mt. Chaigneau

Vallée de Pasquin

Préfaïlles



1h15

5,5 km

Découvrez la lande littorale la plus étendue de Loire-Atlantique ! S'étalant sur plus de 2,5 km du parcours, votre balade vous permettra de découvrir la richesse de sa faune et de sa flore. Au cœur d'un milieu préservé, dénué de toute construction, profitez de la côte sauvage et de ses reliefs en proie aux assauts de l'océan.

❶ Du parking, empruntez le chemin côtier pour rejoindre le circuit. Continuez tout droit pour découvrir la côte sauvage. Falaises maritimes assez découpées, fissures et grottes composent ce paysage caractéristique de Préfaïlles. Surmonté de pelouses, de fourrés et de landes littorales riches de bruyères et d'ajoncs, ce milieu permet la nidification de nombreuses espèces et représente le principal site de reproduction de la fauvette pitchou sur le département.

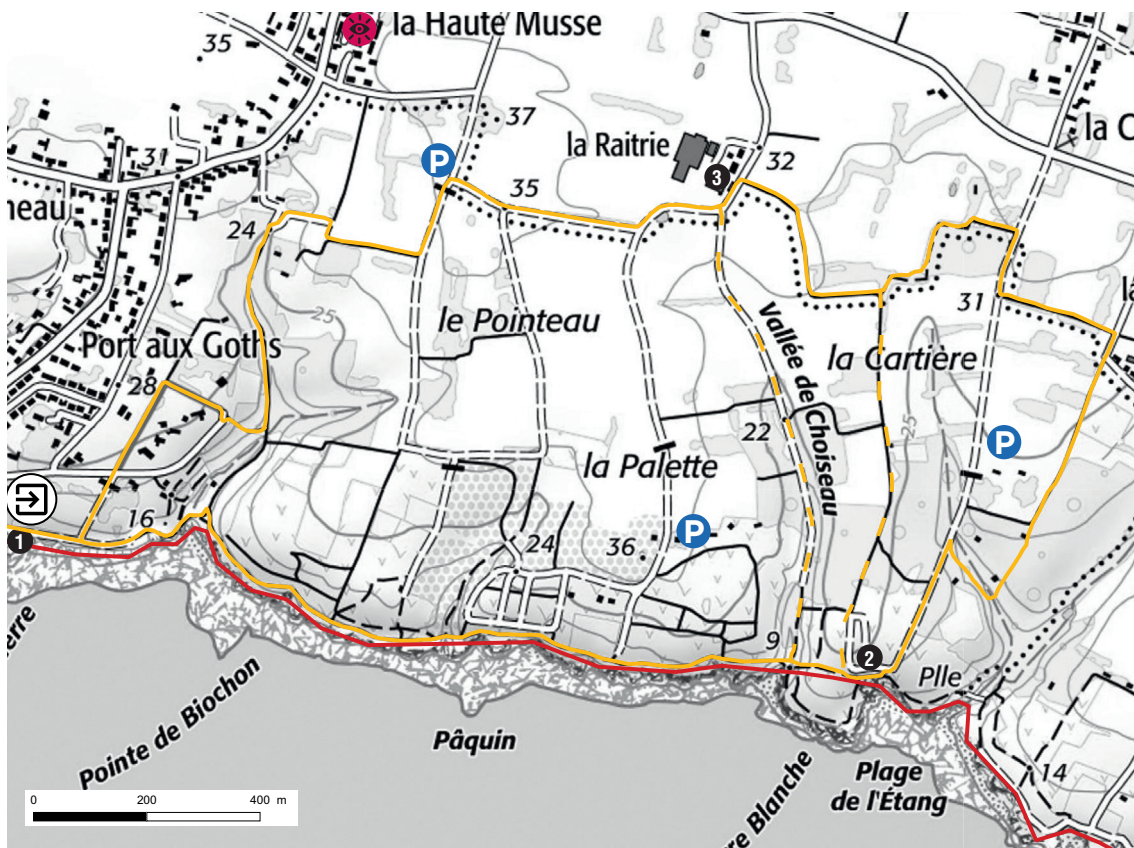
❷ Au niveau de l'accès à la plage de l'Etang, prenez à gauche le chemin de Ker Bidet, puis à droite pour emprunter le petit sentier boisé. Remontez le sentier sur votre gauche en direction du Clos puis encore à gauche

FOCUS



Étendue sur plus de 40 ha, la lande d'ajoncs de Préfaïlles est la plus vaste du département.

pour récupérer le chemin de Ker Bidet vers le nord. Empruntez le passage à gauche qui s'enfonce dans un sous-bois (zone humide durant l'hiver).

❸ Face à la ferme de la Raitrie, prenez à gauche, puis à droite le chemin du Pointeau. A l'aire de stationnement, prenez à gauche, chemin de Biochon. Tournez à droite et empruntez le sentier sinueux. Au bout de ce chemin, descendez à gauche puis bifurquez à droite pour remonter vers des habitations et une route. Empruntez le chemin en face, tournez à gauche puis redescendez en direction du sentier côtier.



BALISAGE DES CIRCUITS

-  Bon chemin
-  Tourner à droite
-  Tourner à gauche
-  Mauvais chemin

Sur la portion commune au GR®8, suivez le balisage blanc-rouge.

 Point de départ
Port Meleu

Coordonnées GPS départ
47.125116, -2.203302
Praticabilité
Accessible en totalité de juin à septembre.
L'hiver, prendre la variante à La Raitrie
Types de revêtements majeurs
Stabilisé
Niveau de difficulté
Facile

-  Parking
-  Aire de repos
-  Point de vue
-  Site touristique / patrimoine
-  Toilettes

 GR®8  Vallée de Pasquin  Raccourci



Pour aller plus loin : www.pornic.com