



© M. Chaigneau

© M. Chaigneau

© M. Chaigneau

10,8 km

Les Tréans

La Bernerie - Les Moutiers



2h45

Découvrez les différents visages de la Bernerie-en-Retz, entre mer et campagne, entre plages et champs. Vous passerez à proximité du Moulin des Tréans, bâti au XIII^{ème} siècle.

1 Du point de départ, allez à gauche en direction du plan d'eau de baignade et prenez la promenade Sainte-Anne. A la fin, à marée basse, poursuivez par la plage jusqu'à Port Royal. A marée haute, montez à gauche dans la rue B. Lacroix puis tournez à droite dans la rue des Carrés. Au carrefour, poursuivez en face deux fois. Gagnez le front de mer à Port Royal. Poursuivez et passez le camping.

2 Empruntez la rampe qui monte à gauche dans l'avenue des Plantes Débarquées. Prenez ensuite à gauche rue de la Baie puis à droite rue de la Sennetière. Traversez la RD 97 et poursuivez en face. Un peu après le passage à niveau, bifurquez à droite dans le chemin. Au bout, allez à gauche sur la route et continuez en direction du Moulin des Tréans. Prenez le tunnel et au bout de de la route, allez à gauche.

3 Poursuivez sur la voie verte. Au Pré Tarin, poursuivez en face. Traversez avec prudence la RD 66 et allez en face en direction de la déchèterie. Là, prenez à

gauche dans le chemin puis longez la Route Bleue. Aux habitations, prenez sur la route à gauche, passez sous la route bleue et traversez-en face à la prochaine route. Un peu plus loin, bifurquez à gauche dans le chemin.

4 A la Dénouillère, prenez à droite. Au croisement, dans le lotissement, allez à gauche avenue de la Noue Fleurie, puis empruntez le petit chemin à droite.




5 En bas, tournez à gauche avenue G. Burlot, puis à droite au camping, empruntez le tunnel sous la voie ferrée. Prenez à gauche rue A. Lucas puis la rue à droite. Tournez à gauche dans la rue C. Sourdille. Empruntez ensuite l'avenue Guitteny puis prenez la rue de la Paix à gauche. Empruntez la ruelle entre les maisons à droite. Vous rejoignez un parc arboré que vous traversez en vous dirigeant vers la gauche. Sortez à la route et allez à droite vers la mer.

FOCUS


Port Royal,
un lieu bien connu
pour se promener !
La vue y est
exceptionnelle !



BALISAGE DES CIRCUITS

-  Bon chemin
-  Tourner à droite
-  Tourner à gauche
-  Mauvais chemin

Sur la portion commune au GR®8, suivez le balisage blanc-rouge.

 Point de départ
 En bas de la rue de la mer, au rond-point à proximité du plan d'eau

Coordonnées GPS départ
47.079625, -2.039591
 Praticabilité
Toute l'année.
Version marée basse par la plage ou version marée haute par les rues
 Types de revêtements majeurs
Enrobé
 Niveau de difficulté
Facile

-  Parking
-  Aire de repos
-  Point de vue
-  Site touristique / patrimoine
-  Toilettes

 GR®8  Les Tréans (Circuit non inscrit au PDIPR)  Variante marée basse